






# ÚZEMNÍ PLÁN ZLATÁ OLEŠNICE - ZMĚNA Č. 2






## KOORDINAČNÍ VÝKRES - LEGENDA LIMITŮ VYUŽITÍ ÚZEMÍ A JEHO HODNOT

### TECHNICKÁ INFRASTRUKTURA

#### VODOVODY A KANALIZACE

-  čistírna odpadních vod
-  stoková síť
-  stoková síť - záměr
-  vodovod včetně ochranného pásma
-  vodovod - záměr

#### ELEKTROENERGETIKA


-  elektrická stanice
-  ochranné pásmo elektrické stanice
-  elektrické vedení vysokého napětí - záměr
-  elektrické vedení 35 kV
-  elektrické vedení 1 kV včetně ochranného pásma

#### RADIOKOMUNIKACE

-  komunikační vedení

### DOPRAVNÍ INFRASTRUKTURA

#### SILNIČNÍ DOPRAVA

-  silnice III. třídy





#### NEZOBRAZENÉ JEVY

Celé správní území je územím s archeologickými nálezy.


Celé správní území je situováno v zájmovém území Ministerstva obrany.

Celé správní území je zájmovým územím Ministerstva obrany z hlediska povolování vyjmenovaných druhů staveb.


### OCHRANA PŘÍRODY A KRAJINY

-  III. zóna chráněné krajinné oblasti
-  oblasti krajinného rázu
-  lokality výskytu zvláště chráněných druhů živočichů a rostlin – bodové vyjádření
-  lokality výskytu zvláště chráněných druhů živočichů a rostlin – plošné vyjádření




### OCHRANA PŮDNÍHO FONDU

-  lesy hospodářské

### VODNÍ HOSPODÁŘSTVÍ

-  chráněné oblasti přirozené akumulace vod

### KULTURNÍ HODNOTY

-  území s urbanistickou hodnotou
-  architektonicky cenná stavba
-  území s archeologickými nálezy 2. kategorie