

ÚZEMNÍ PLÁN ZLATÁ OLEŠNICE - ZMĚNA Č. 2


VÝKRES PŘEDPOKLÁDANÝCH ZÁBORŮ PŮDNÍHO FONDU - VÝŘEZ

ZÁKLADNÍ ČLENĚNÍ ÚZEMÍ


P-B11 81 hranice a označení ploch přestavby

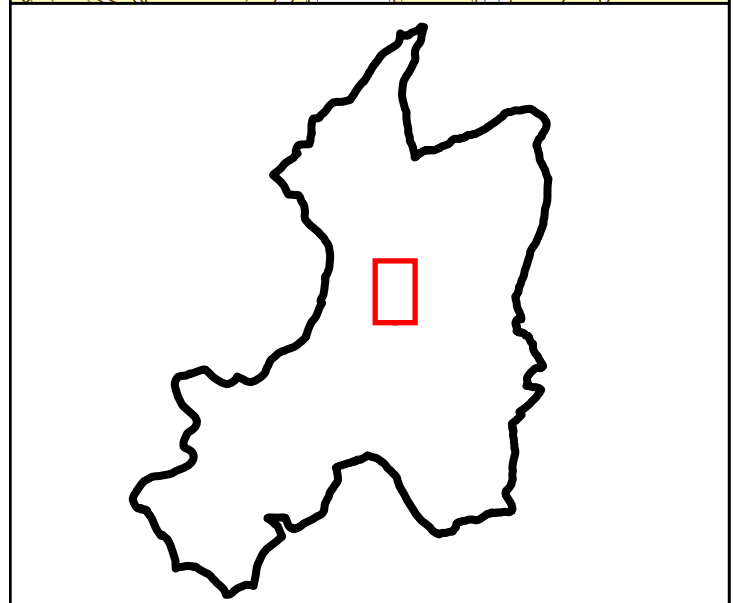
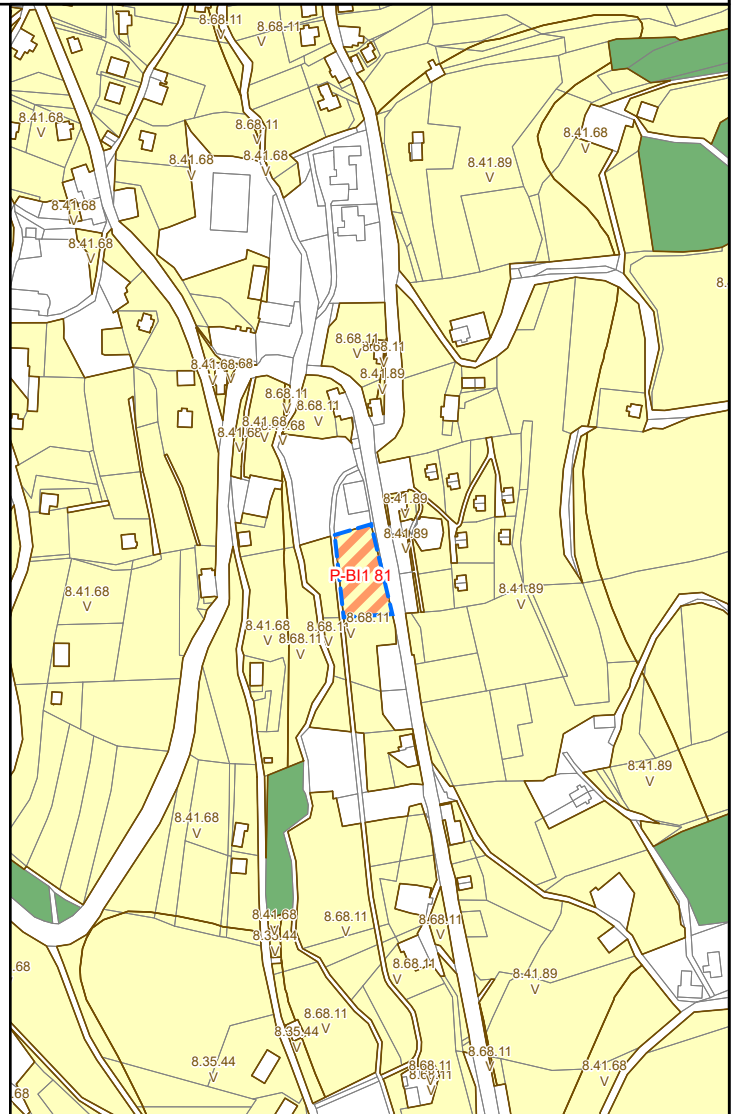
ZEMĚDĚLSKÝ PŮDNÍ FOND

 zemědělská půda bez třídy ochrany

 zemědělská půda V. třídy ochrany

LESNÍ PŮDNÍ FOND

 lesy hospodářské



MĚŘÍTKO 1 : 5 000

0 100 200 300 m

